

Monsieur Bernard Prouteau  
356, rue Marcelin Berthelot  
45400 Fleury les Aubrais  
Tel: 0238863962

Fleury les Aubrais le 11 Juillet 2009

Président de l'Association "Fleury Nord et son Île Verte"  
Créé en 2003 - Préfecture du Loiret - N° W452005305.

Déposition à l'enquête publique TRADIVAL 13/06 au 12/07  
Autorisation environnementale - Demande -  
Commune de Fleury les Aubrais - Abattoirs 45, rue de Cuenbourg -

I) Publicité réglementaire de l'enquête

Sous contrôle du Commissaire enquêteur: elle est conforme  
Avis de FNIV - Réduite au minimum - Peu d'élus  
informés - les Fleuryssois: au courant de rien -  
l'annonce légale de la REP: complètement inaperçue!

II) Dossier "ODEURS": documents joints en annexe  
page 1 et 2 traité par M<sup>r</sup> Sornique. (Vice-Président)  
Demande impérativement "une étude complémentaire"

III) la contribution "FNIV" traitant les interrogations liées  
à l'environnement, circulation, etc... est la suivante:

a) Foncier bâti: seulement 685m<sup>2</sup> (2 unités) à l'intérieur  
du site... mais 695m<sup>2</sup> en plus ultérieurement!

b) Aucune atteinte à l'environnement boisé... mais  
destruction et abattage de la bande boisée classée au PLU  
Voir photo jointe. Question: Autorisation ou pas??  
Document PLU du 25/03/2008 joint.

#### IV " Dossier circulation "

Il faudra vérifier les données suivantes :

RD 97 (route de St Lyé) 6859 v/J dont 280 PL

Rue de Luxembourg 13000 v/J dont 1800 PL

" Il s'est glissé dans l'enquête une grosse erreur de notre point de vue.

En marge RD 101 → 2868 v/J dont 120 PL

Demande de FNIV : Refaire très précisément des enquêtes cordons fiabiles dans toutes les dessertes du Quartier (NORD) de Fleury les Aubrais, associées à une évaluation " vitesse " de l'ensemble de la circulation

En annexe un courrier du Conseil Général en date du 23 Novembre 2015 :

Seus Orléans → St Lyé 4489 v/J avec 8% de P.L.

Seus St Lyé → Orléans 3681 v/J avec 9% de P.L.

Avec depuis l'ouverture de la voie neuve de la Tuilerie ...

" FNIV " évalue l'augmentation de circulation à 5000 v/J entre les ronds points dit " leclerc " et le rond-point RD 97

Concernant l'enquête publique TAD WAL les chiffres proposés Arrivées des bêtes vivantes, la sortie des produits finis, l'évacuation des déchets (solides et liquides), l'impact des 65 employés supplémentaires sont sous-estimés. Refaire

l'étude avec plus de précisions. le parking des bétaileries en attente n'est pas précis. Voir photo de la " Rue Neuve ". Cette rue appartient à qui ? le stationnement est-il contrôlé et réglementé ? File de semi-remorques avec travailleurs chof détachés ? Site envahit par l'amoncellement d'ordures !!

Remarque : l'enquête C.G. du 23 Nov 2015 date déjà de 4 ans l'augmentation de 5% l'an + l'ouverture de la " Tuilerie " on est déjà aujourd'hui au-delà des 13 à 14000 v/J.

Au moment de l'étude du P.L.U du 15/03/2013...

"FNIV" avait proposé des idées pour palier à la saturation définitive du rond-point ledere : à savoir  
a) Prolongement de la rue des Bicharderies (300 m) par le Nord de Foulons pour rejoindre la route "Fontaine à Maignan" (entrée pharmacies des Armes)  
Avantage : le Maire de Chateau très favorable pour sa petite ZAC enclavée. Foncier France Telecom aujourd'hui "Orange" disponible en arrière de leur propriété. Voir photos jointes :

b) la fermeture de la rue de la Halte est une erreur grave. Plusieurs courriers à M<sup>r</sup> Touchard de l'Appel O de l'époque. Maire d'Ormes. a été sans résultat. L'argumentation était fantaisiste.

c) Faire déboucher la voie Frédéric et Tréne Joliot Curie de la Place du Commerce devant la sortie Orange avec une signalisation à étudier. la sortie d'Orange est très périlleuse !! Feux tricolores "orange" supprimé ???  
(voir plan joint 1-2-3-abc)

Le 27 Mai 2019 un P.C N° 45147 19 0023 a été déposé. le contenu de ce P.C n'est pas consultable avant décision.

Il se pourrait que l'entrée de livraison des P.L de A.D. soit déplacée de la rue de Curembourg vers le Foncier à proximité de la rue Neuve. (voir ci côté Mac Do)

Ne va-t-on pas retrouver d'autres problèmes de circulation ? Une chose est sûre : une partie de la zone boisée du site (voir photo jointe) sera détruite. Elle n'est pas classée.

J'aurais-t-il des plantations en compensation.

"FNIV" le souhaite. Ecran contre les odeurs à voir !  
Devant la "Boucherie des Paturages" : c'est l'horreur ! (3


Madame Paulette Loiseau, 352 rue Marcelin Berthelot à  
Fleury les Aubrais pose la question suivante à  
Monsieur le Commissaire enquêteur :

Les abattoirs bretons ferment les uns après les autres.  
Comment se fait-il qu'un abattoir à Fleury les  
Aubrais, dans une région sans élevage de porcs...  
se ravitaillera en bêtes vivantes venant de 300 voir  
400 kms dans des conditions de transport en pleine  
canicule, avec des dizaines de bœufillers puantes etc  
C'est complètement incompréhensible ! Répondez, moi  
Monsieur le Commissaire s'il vous plaît !!  
M<sup>me</sup> Loiseau.

— 11 —

En conclusion : L'opinion des habitants des quartiers Nord  
de Fleury les Aubrais : cela a toujours été... nous sommes  
oubliés... \*même la métropole militaire est en ruine !\*  
L'Association Fleury Nord et son Fle Verte a demandé  
depuis 15 ans une table ronde avec tous les  
intervenants publics et privés, associatifs...  
Une fin de non recevoir à chaque fois!!!

Cordialement,



03 JUL 2015

**Bernard Proutcau**  
356, Rue Marcelin-Berthelot  
45400 Fleury-les-Aubrais  
Tel : 02 38 86 30 62

Joins : 4 documents + 1 plan.

FNIV demande une copie des conclusions du Commissaire enquêteur.  
\* Consulté le livre d'or un place... c'est navrant !  
le drapeau tricolore est absent... Parfois c'est bizarre il est en berne !!  
Sans raison... 4



Pôle Aménagement Durable  
Direction de l'Ingénierie et des Infrastructures  
Service Action Territorialisée

Monsieur Bernard PROUTEAU  
Président de l'Association Fleury Nord et son  
Ile Verte  
356 rue Marcelin Berthelot  
45400 FLEURY-LES-AUBRAIS

Ref : MG/MM/2780/2015  
Contact : Michel Gabeau (02 38 52 22 12)  
Objet : RD 97 - Fleury-les-Aubrais

Orléans, le 23 novembre 2015

Monsieur le Président,

Conformément à notre courrier du 15 octobre 2015, je vous prie de trouver ci-joints deux exemplaires de l'enquête « Cordon » réalisée du 2 au 10 novembre 2015 au droit de votre domicile.

Une première analyse de ces résultats montre que le trafic moyen observé sur cet axe routier est de :

- sens Orléans → Saint-Lyé-la-Forêt ⇒ 4489 V/J avec 8 % de P.L
- sens Saint-Lyé-la-Forêt → Orléans ⇒ 3681 V/J avec 9 % de P.L.

*Sous évalué en  
2019 - 2020 -*

Il peut être également noté que les vitesses observées dans le sens Orléans – Saint-Lyé-la-Forêt sont légèrement supérieures à celles protégées dans le sens inverse.

J'attire votre attention sur le fait que la Communauté d'Agglomération Val de Loire réalise actuellement un giratoire sur la route départementale 97 à quelques centaines de mètres de votre domicile. L'aménagement de ce nouveau carrefour va favorablement impacter les flux ainsi que la vitesse pratiquée dans votre quartier.

Néanmoins, si vous désirez que des aménagements complémentaires soient mis en œuvre, je vous propose de prendre contact avec les services de la commune de Fleury-les-Aubrais auxquels une copie de ce courrier a été adressée pour envisager les aménagements de sécurité complémentaires.

Je vous prie d'agréer, Monsieur le Président, l'expression de mes sentiments distingués.

Pour le Président du Conseil départemental  
Et par délégation

Pascal Lenoir  
Direction de l'Ingénierie et des Infrastructures

voir photo

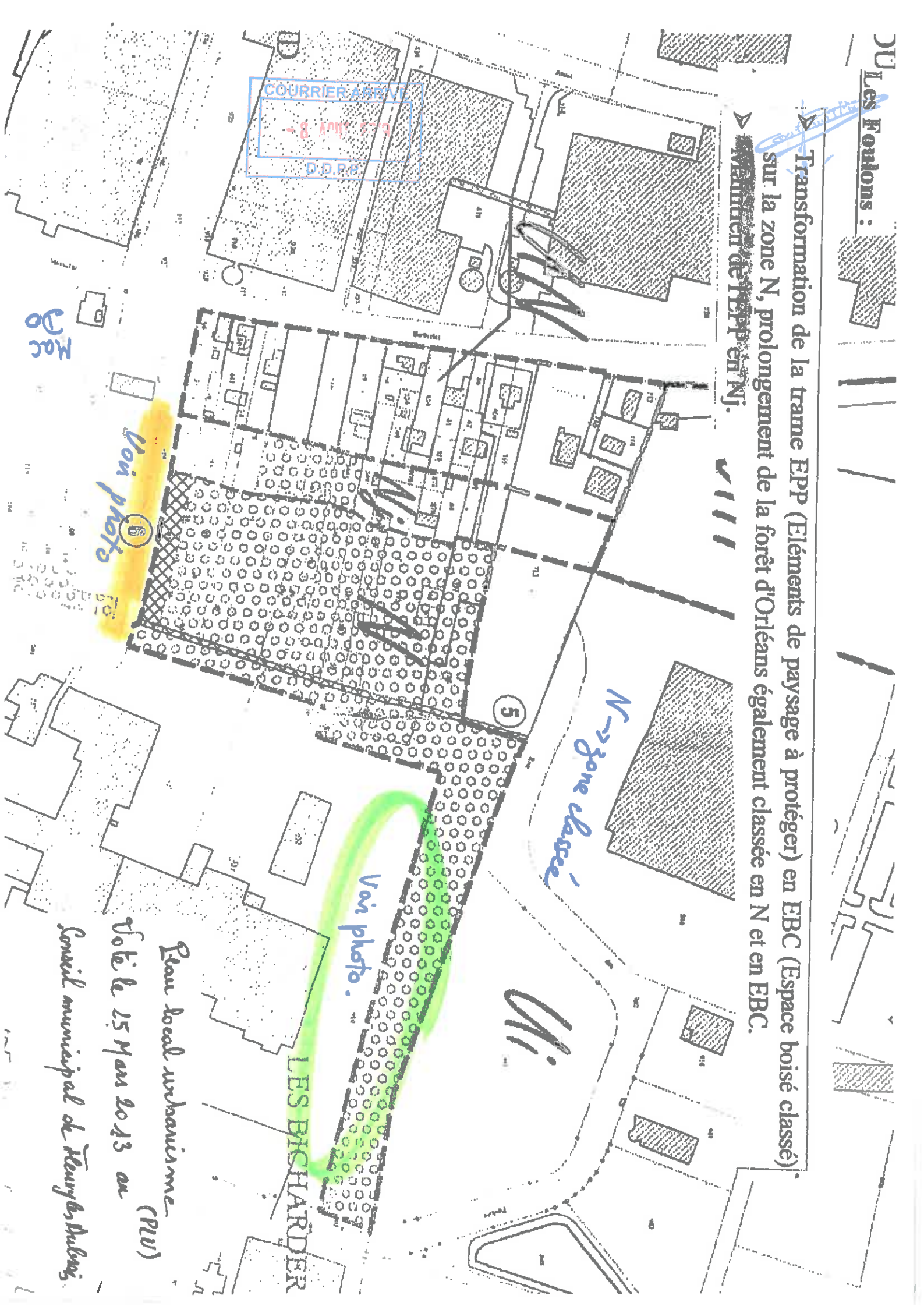
COURRIER ARRIVÉ  
- 8 AOUT 2019  
D.D.P.P.

<p><b>PC 45147 19 0023</b> Dépôt le 27/05/2019 par AUBRAIS DISTRIBUTION Représentant Monsieur GREGOIRE Pierre</p>	<p>Ferrain : EN010112 EN010106 EN010107 EN010110 EN01112 EN010104 EN01107 EN01107 EN01111 EN01112 EN01111 EN01111 EN01116 EN01118 EN0124 EN01807 EN010104 EN01117 105 Rue Marcelle Bourdeau Meyrignan Surface : 2700m<sup>2</sup> Propriétaire : M. A. LUCKY</p>	<p>Projet : Construction d'un bâtiment commercial et d'habitation légale Surface de plancher crées : 2873m<sup>2</sup> Surface de plancher existante : 5647m<sup>2</sup> Surface de plancher totale : 8520m<sup>2</sup> Surface de plancher totale : 8518m<sup>2</sup> Nb logements créés : 0</p>
<p><b>PC 45147 19 0024</b> Dépôt le 29/05/2019 par Monsieur C ARPENTIER Emmanuel</p>	<p>Ferrain : 01 L28 105 Rue de la Serrade Surface : 2800m<sup>2</sup> Propriétaire : Monsieur GREGOIRE Jacques</p>	<p>Projet : Extension de l'habitation Surface de plancher créée : 39,01m<sup>2</sup> Surface de plancher existante : 84,90m<sup>2</sup> Surface de plancher totale : 123,91m<sup>2</sup></p>
<p><b>PC 45147 19 0025</b> Dépôt le 29/05/2019 par SCL BELKHE Représentant Monsieur FLOURENCE Mohamed</p>	<p>Ferrain : 01 L28 105 Rue de la Serrade Surface : 2800m<sup>2</sup></p>	<p>Projet : Construction d'une habitation individuelle Surface de plancher créée : 19,10m<sup>2</sup> Surface de plancher existante : 197,06m<sup>2</sup> Surface de plancher totale : 216,16m<sup>2</sup></p>
<p><b>PC 45147 19 0026</b> Dépôt le 29/05/2019 par M. Misme THOMAS Raphaël Stéphane</p>	<p>Ferrain : 01 L28 105 Rue de la Serrade Surface : 2800m<sup>2</sup></p>	<p>Projet : Construction d'une habitation individuelle Surface de plancher créée : 19,10m<sup>2</sup> Surface de plancher existante : 197,06m<sup>2</sup> Surface de plancher totale : 216,16m<sup>2</sup></p>

Liste des PD : Permis de Demour de Fleury les Aubrais

DU Les Foulons :

- Transformation de la trame EPP (Eléments de paysage à protéger) en EBC (Espace boisé classé) sur la zone N, prolongement de la forêt d'Orléans également classée en N et en EBC.
- Mantien de l'EPP en Nj.



COURRIER ARRIVE  
D.C. 1007 8  
D.C.P.P.

Voi photo

Voi photo.

LES BICHARDER



N -> zone classée

Nj

Plan local urbanisme (PLU)

Vote le 25 Mars 2013 au

Conseil municipal de Neung-Bretonne





4 photos B. Knutson Nikon D100

Knutsen

11



# INDEX DES RUES DE FLEURY-LES-AUBRAIS

Audoisiers (impasse des) ..... G4  
 Allende Salvador ..... F5-F6  
 Ancienne boulèrie (rue de l') ..... D3  
 Anthoinoz-De Gaulle Genevieve ..... D6  
 Apollinaire Guillaume ..... C4  
 Arago Victor ..... A6  
 Ardoise (tunnel de l') ..... B4  
 Arthau Florence (allée) ..... D6-C6  
 Arthau Georges ..... F5  
 Babaut Gracius ..... E3  
 Bach Jean-Sébastien (place) ..... D3  
 Balloco Sous-Lieutenant ..... D6  
 Balzac Horace de ..... D3  
 Bannier (rue du raihourg) ..... A4-A5-A6-A7  
 Barbusse Henri ..... C4-D4  
 Bleuets-Barnier (voie des) ..... D7  
 Barrière St. Marc (rue de la) ..... D7-E7 (B-F5-G3)  
 Barnier ..... C3-D3  
 Baudelaire Charles ..... F3  
 Beethoven ..... D6  
 Berlioz ..... D5-D6  
 Bergamote (allée) ..... D7  
 Bert Paul ..... C5-C6  
 Berthelot Marcelin ..... D7-D6-D5-D4-  
 D3-E3-E2-E1  
 C2  
 Richarderus (rue des) ..... C3  
 Billoux François ..... F6  
 Bizet Georges (place) ..... E3  
 Blanqui Auguste ..... C7  
 Blum Léon ..... D4  
 Berodine Alexandre (place) ..... C6-C7  
 Brossolette Pierre ..... F5  
 Bruant Aristide ..... F3  
 Brunel Jules ..... D5-D6  
 Bustière (rue de la) ..... D4  
 Cachun Marcel ..... E6  
 Carnus Albert ..... A6-A7-B7  
 Carnot ..... E5-E6  
 Casanova Dantèle ..... E3  
 Cerdan Marcel ..... G4  
 Censius (impasse des) ..... G4-G5  
 Champ Coffin (rue du) ..... B5-B6  
 Champs Boucheud (tunnel des) ..... H2-II-12  
 Chanteau (route de) (RD 101) ..... C3  
 Chapin Charles ..... D2  
 Contumace (place du) ..... E5-E6  
 Chopin Frédéric ..... D3  
 Clément Jean-Baptiste ..... C5  
 Clos de la Grande-Salle (troué) ..... D7

Bectres (rue des) ..... B3  
 Esperanto (rue de l') ..... C5  
 Europe (place de) ..... D6  
 Pabien Colonel ..... C4  
 Fabre d'Églantine Philippe ..... E5  
 Farnand ..... F3  
 Ferragu René ..... C6-D6  
 Ferry Jules ..... D5-D6  
 Ferry René (impasse) ..... B4-B3-C3  
 Figuiers (impasse des) ..... G4  
 Flanel Anthelme ..... B4-B3-C3  
 Flandre-Dunkerque ..... E6-E7  
 Flaubert Gustave ..... C7  
 Forêt (rue de la) ..... F2-G2-H2  
 Forziat (square de) ..... D6  
 Fossey (rue des) ..... F4-F5-E6  
 Foulonnier (chemin de la) ..... E0  
 Foulons (rue des) ..... E1-F1  
 Fournier Alaur ..... F4  
 France Anatole ..... C5-D2-D3-D4  
 Funes Louis de ..... F5  
 Gabin Jean ..... B5-C5  
 Galbédès Louis (avenue) ..... G5-G4-H4-H3  
 Gardia-Lorca Federico ..... F3  
 Gantier Adjudant-chef ..... D6  
 Genoveix Maurice ..... H3  
 Gérardus (impasse des) ..... E5  
 Gervaise Abbé ..... E6-E7  
 Glaziers (rue du Bois de la) ..... F5-F6  
 Gramica (square de) ..... F3  
 Gregoire Abbé (promenade) ..... C3  
 Grelet Odette ..... B4-C4  
 Guesde Jules ..... B4-C4-C5  
 Guillaud André ..... D3  
 Hermitage (rue de l') ..... G5  
 Hêtres (rue des) ..... F2  
 Hocie ..... A6-B6  
 Hugo-Victor ..... A5-B7-B6-B5-B4  
 Huit-Mai 1945 (rue du) ..... E7  
 Jacob Max ..... D3  
 Jaures Jean ..... C3-C4-C5  
 Joie (rue de) ..... A7-B7  
 Jollot-Curie Frédéric et Irène ..... D2-D1-E1  
 Jonguilles (rue des) ..... E3  
 Jourdain Maurice (rue) ..... D7

Moulin Jean ..... D4  
 Moulins (chemin des) ..... A3  
 Mozart Wolfgang Amadeus (place) ..... F5  
 Murrus (chemin des) ..... C3  
 Néryda Pablo ..... E3  
 Neuve (rue) ..... E2  
 Normandie-Niemen ..... E7  
 Offenbach Jacques ..... F3  
 Onze-Novembre-1918 (rue du) ..... C5-D5  
 Onze-Octobre-1870 (rue du) ..... A4-B4  
 Oradour-sur-Glane (avenue d') ..... D4-E4-E5-F5  
 Paix (rue de la) ..... D7  
 Papin Denis ..... C5  
 Pasteur ..... D5-E5  
 Pasty Abbé (place) ..... D5-D6  
 Pasty Abbé ..... D5-E5  
 Paul Marcel ..... F5-F6  
 Pêcheurs (impasse des) ..... G3-G4  
 Péguy Charles ..... E6  
 Péri Gabriel ..... C5  
 Perrault Charles ..... F3  
 Perron (chemin du) ..... E5  
 Perron (rue du) ..... E5  
 Pervanches (rue des) ..... E3  
 Philippe Gérard ..... C4  
 Piaf Edith ..... F3  
 Picasso Pablo ..... E4-E5  
 Pins (rue des) ..... B4-C4  
 Ploton Louis ..... G4  
 Poiners (impasse des) ..... B4-C4  
 Pousson Marceau ..... D6  
 Popot Georges ..... E3  
 Pottier Eugène ..... F5  
 Poulenc Francis (place) ..... C3-C4  
 Presytere (chemin du) ..... E3  
 Prévot Jacques ..... F3  
 Prémères (rue des) ..... G4  
 Proust Marcel ..... B5  
 Pruniers (impasse des) ..... F5  
 Prumus (rue des) ..... C6  
 Rabelais François ..... F3  
 Rabier Fernand ..... F3  
 Rarnu Jules ..... F3  
 Rarnau Jean-Philippe (place) ..... E3  
 Renou Jean (place) ..... E5  
 République (place) ..... E5  
 Rimbaud Arthur ..... F7

# LISTE DES ÉTA PUBLICS, ZONI ET CENTRES C

1 Accueil enfants-parents LAMP (12,3 soleil)  
 2 Antenne GRAM  
 3 Antenne PMI (Charle-Chaplin)  
 4 Antenna PMI (Oradour-sur-Glane)  
 5 Bibliothèque Las Jacobins  
 6 Bedithèque René-Guy-Caden  
 7 Bureau de poste  
 8 Centre commercial de Lamballe  
 9 Centre commercial des Ayrathiers  
 10 Centre commercial Oves de Noret  
 11 Centre culturel La Passerelle  
 12 Centre de secours principal d'Orléans nord (ASB)  
 13 Centre hospitalier G-Dominion  
 14 Centre médico-social  
 15 Centre technique municipal  
 16 Chaufferie de Lamballe  
 17 CitraCete  
 18 Collège André-Chéau  
 19 Collège Condorcet  
 20 Complexe sportif de La Vallée  
 21 Complexe sportif des Jacobins  
 22 Conservatoire de musique et de danse Maurice-B  
 23 Cèbe familiale (Les petits choux fleurysois)  
 24 Cèbe collective (Les Oufifère)  
 25 Département techniques municipaux  
 26 Ecole maternelle Louis-Pergaud  
 27 Église Saint-André  
 28 Espace associatif  
 29 Espace emploi formation (SEF)  
 30 Gare SNCF Les Aubrais  
 31 Groupe scolaire Fleury-Wallon  
 32 Groupe scolaire Jacques-Brel  
 33 Groupe scolaire Jules-Ferry  
 34 Groupe scolaire Louis-Aragon  
 35 Groupe scolaire Maurice-Jourdain  
 36 Groupe scolaire P-et-Moite-Curie  
 37 Groupe scolaire René-Ferrug  
 38 Gymnase Guy-Moquet  
 39 Gymnase Robert-Denilly  
 40 La Poste